



Etude préalable à la définition d'un programme stratégique de prévention/élimination des macrodéchets sur le littoral du Grand Site de l'Estérel

PHASE 1 – ATLAS CARTOGRAPHIQUE

Syndicat Intercommunal pour la Protection du massif de l'Estérel - S.I.P.M.E.



Figure 1 : Présentation de l'aire d'étude	3
Figure 2 : Topographie de l'aire d'étude.....	4
Figure 3 : Occupation du sol 2018 de l'aire d'étude	5
Figure 4 : Cartographie du bassin versant étudié et de son système hydrographique (y compris emprise inondables AZI)	6
Figure 5 : Typologie du littoral	7
Figure 6 : Bathymétrie et courants de la zone d'étude.....	8
Figure 7 : Nature des fonds marins sur la zone de l'étude.....	9
Figure 8 : Forêts présentes dans la zone de l'étude	10
Figure 9 : Habitats marins sur la zone de l'étude	11
Figure 10 : ZNIEFF de la zone d'étude.....	12
Figure 11 : Sites classés et inscrits de la zone d'étude.....	13
Figure 12 : Espaces naturels sensibles et site RAMSAR de l'aire d'étude	14
Figure 13 : Parc départemental maritime et cantonnement de pêche du Cap Roux sur la zone de l'étude	15
Figure 14 : Localisation du sanctuaire Pélagos.....	16
Figure 15 : Zones d'activités et ICPE dans la zone de l'étude	17
Figure 16 : Présentation des accès aux massifs et sentiers.....	18
Figure 17 : Campings dans l'aire d'étude	19
Figure 18 : Localisation des plages de la zone de l'étude.....	20
Figure 19 : Sites de pêche de la zone de l'étude.....	21
Figure 20 : Ports et zones de mouillage dans la zone de l'étude.....	22
Figure 21 : Points de collecte des déchets dans la zone de l'étude	23
Figure 22 : Déchèteries et centre d'enfouissement des déchets ménager dans la zone de l'étude	24
Figure 23 : Dépôts sauvages sur la commune de Saint Raphael.....	25
Figure 24 : Géolocalisation des zones d'origine émettrice.....	26
Figure 25 : Géolocalisation des zones d'accumulation	27

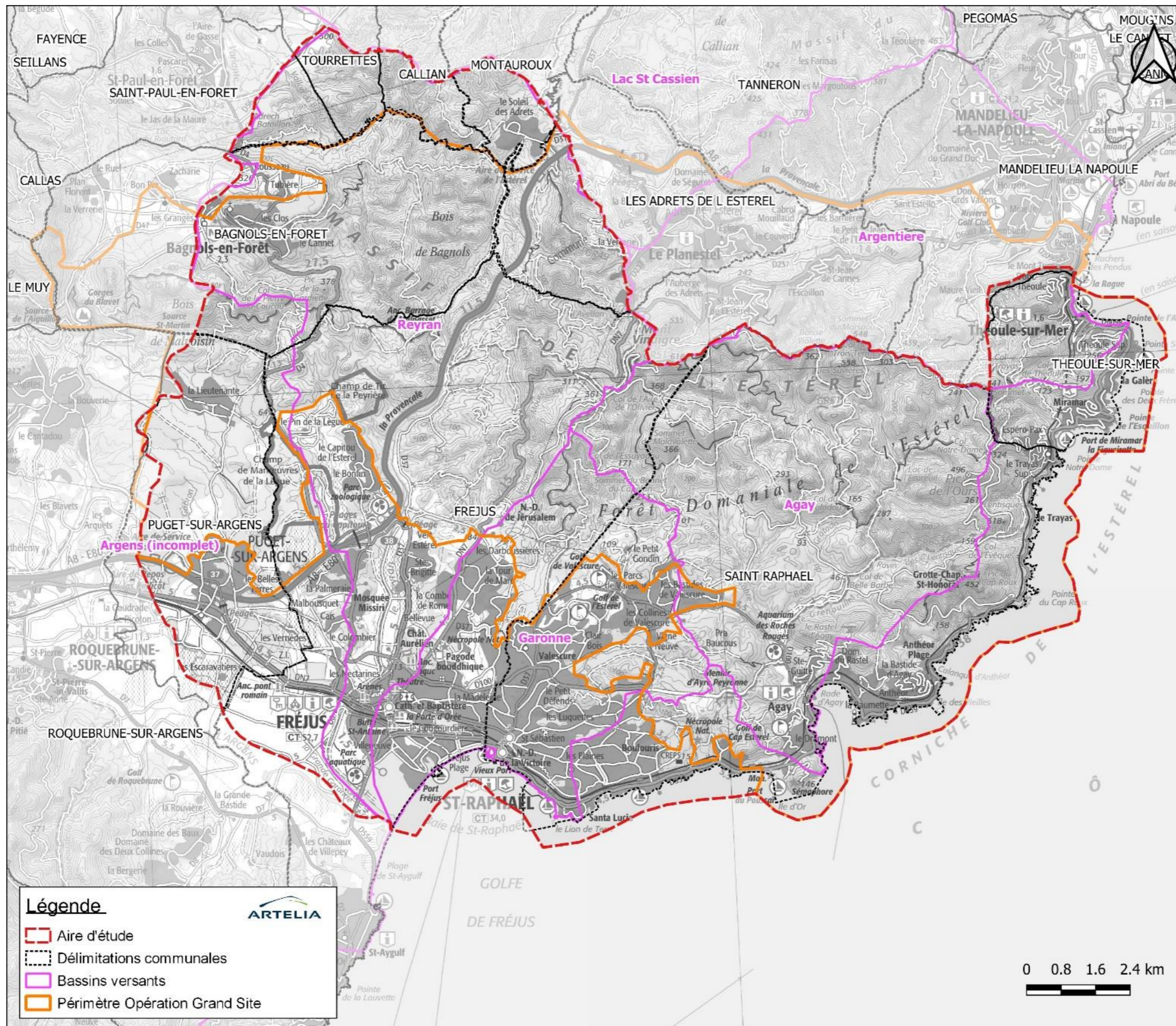


Figure 1 : Présentation de l'aire d'étude

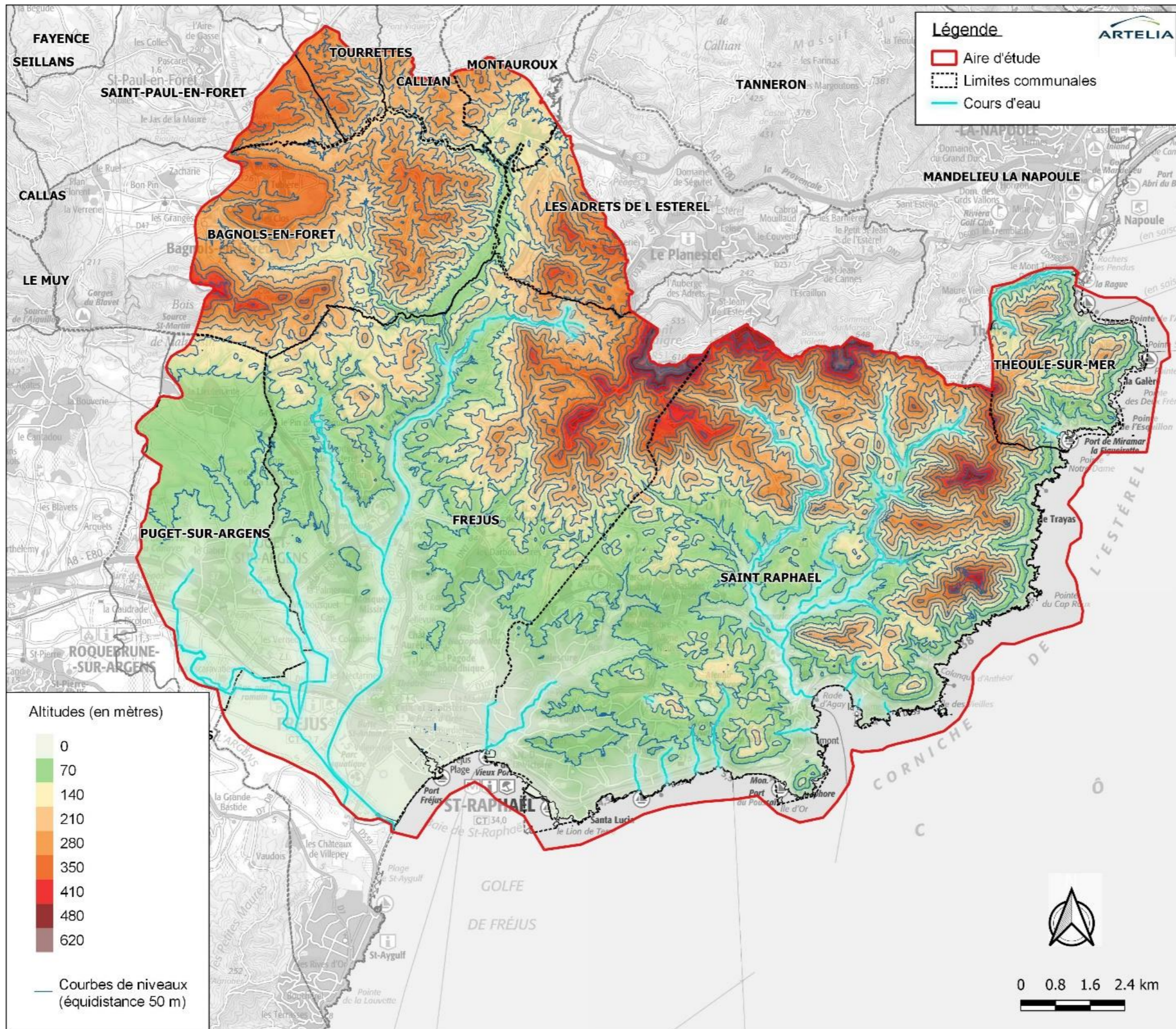


Figure 2 : Topographie de l'aire d'étude

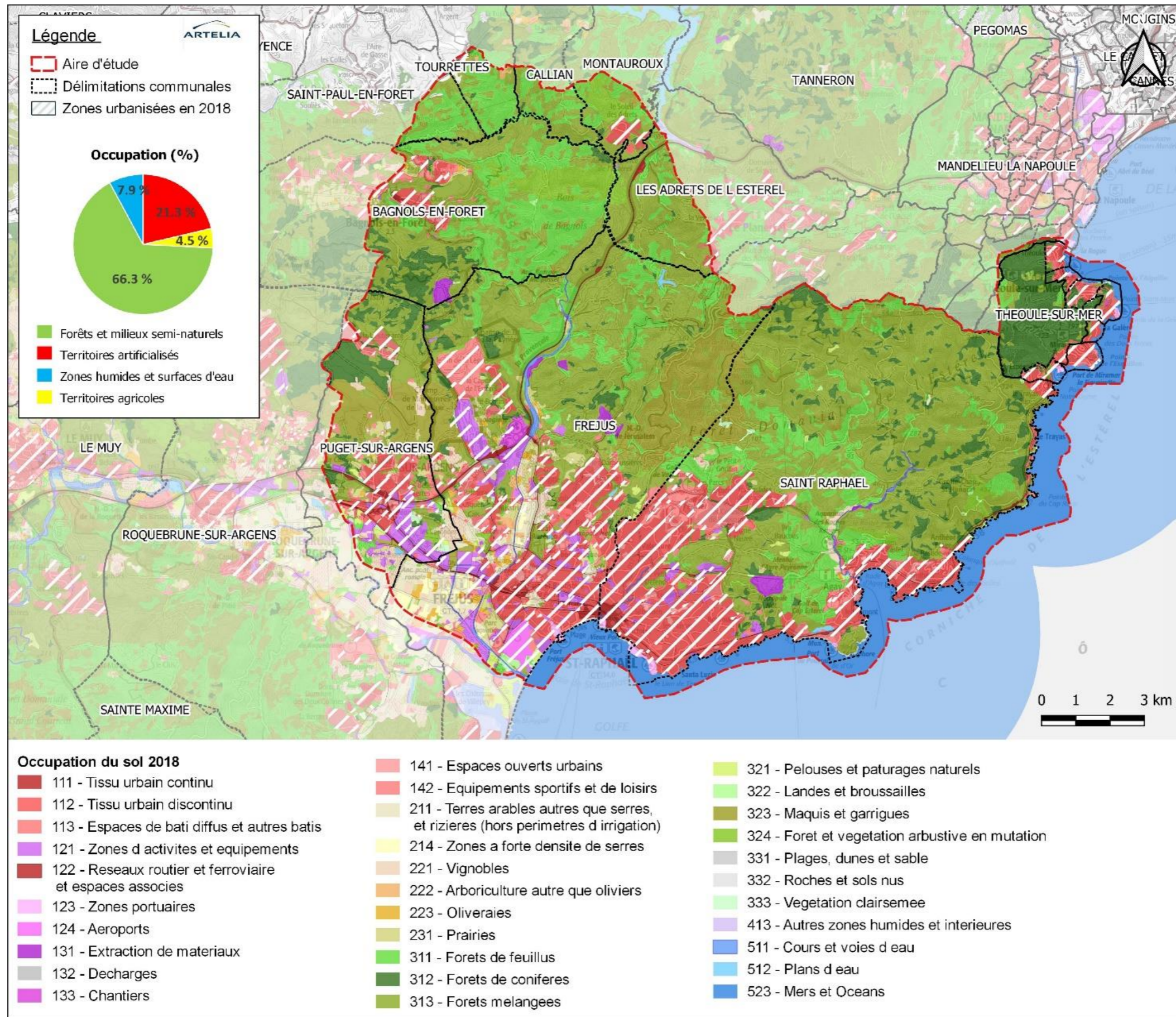


Figure 3 : Occupation du sol 2018 de l'aire d'étude

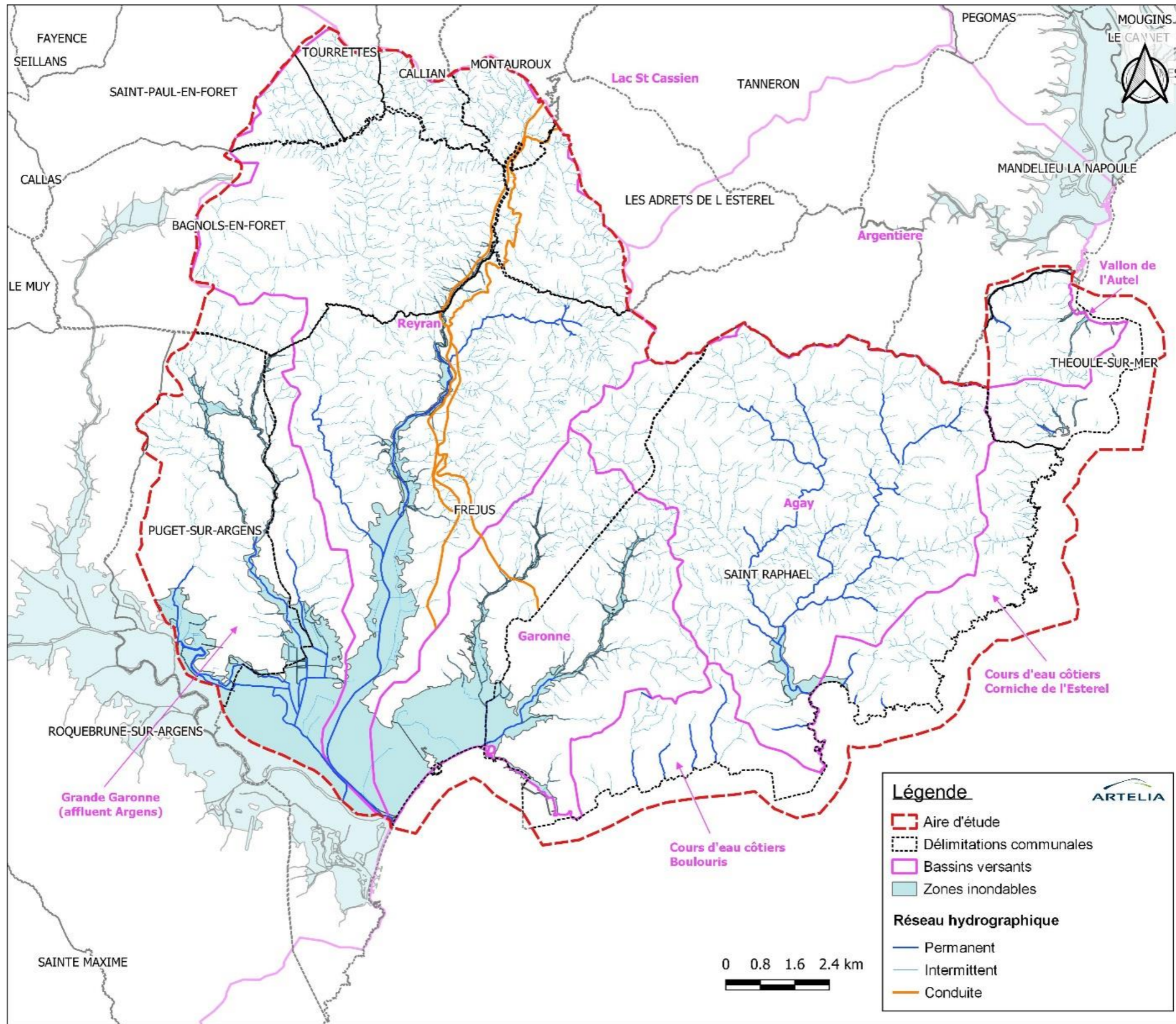


Figure 4 : Cartographie du bassin versant étudié et de son système hydrographique (y compris emprise inondables AZI)

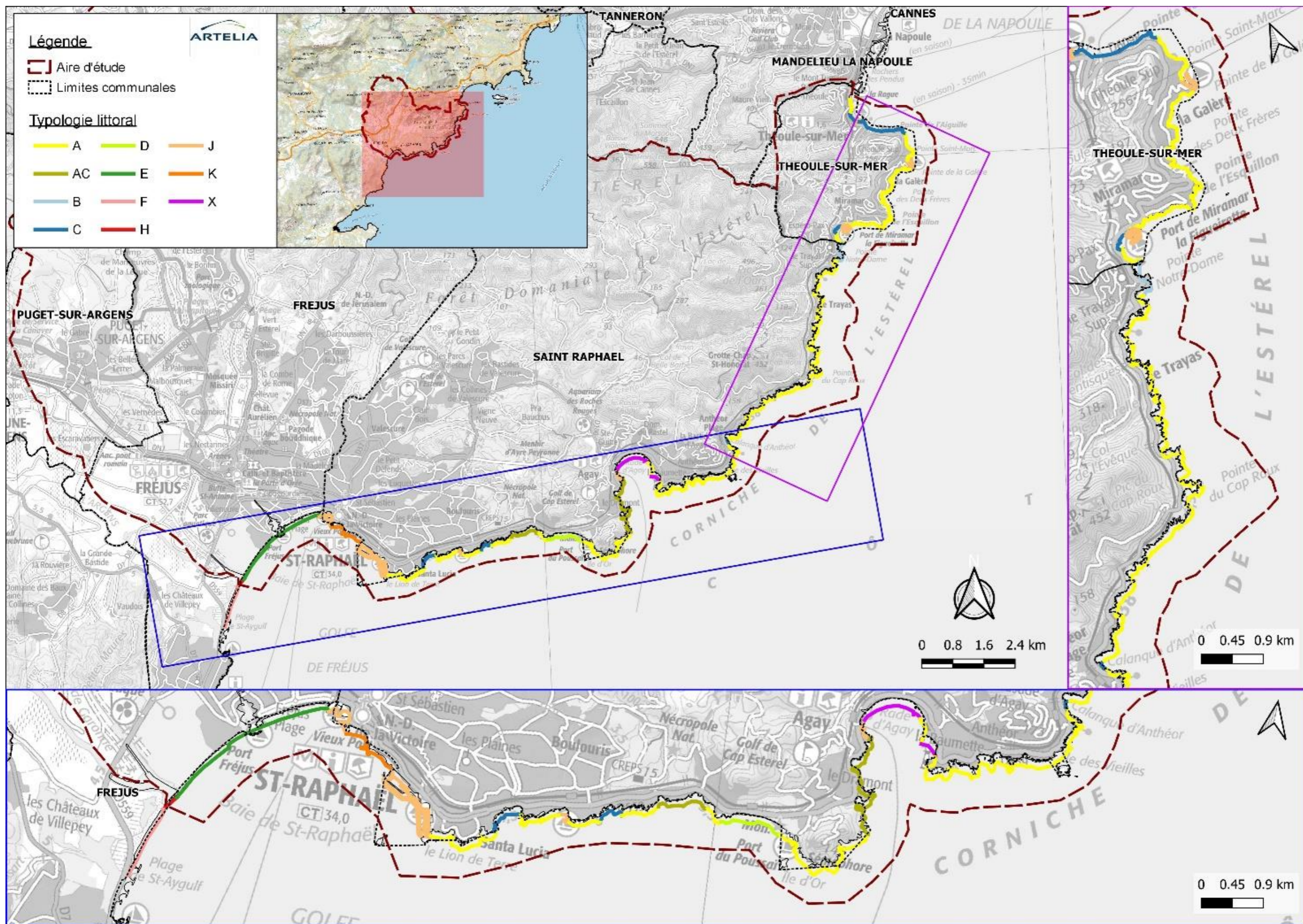


Figure 5 : Typologie du littoral

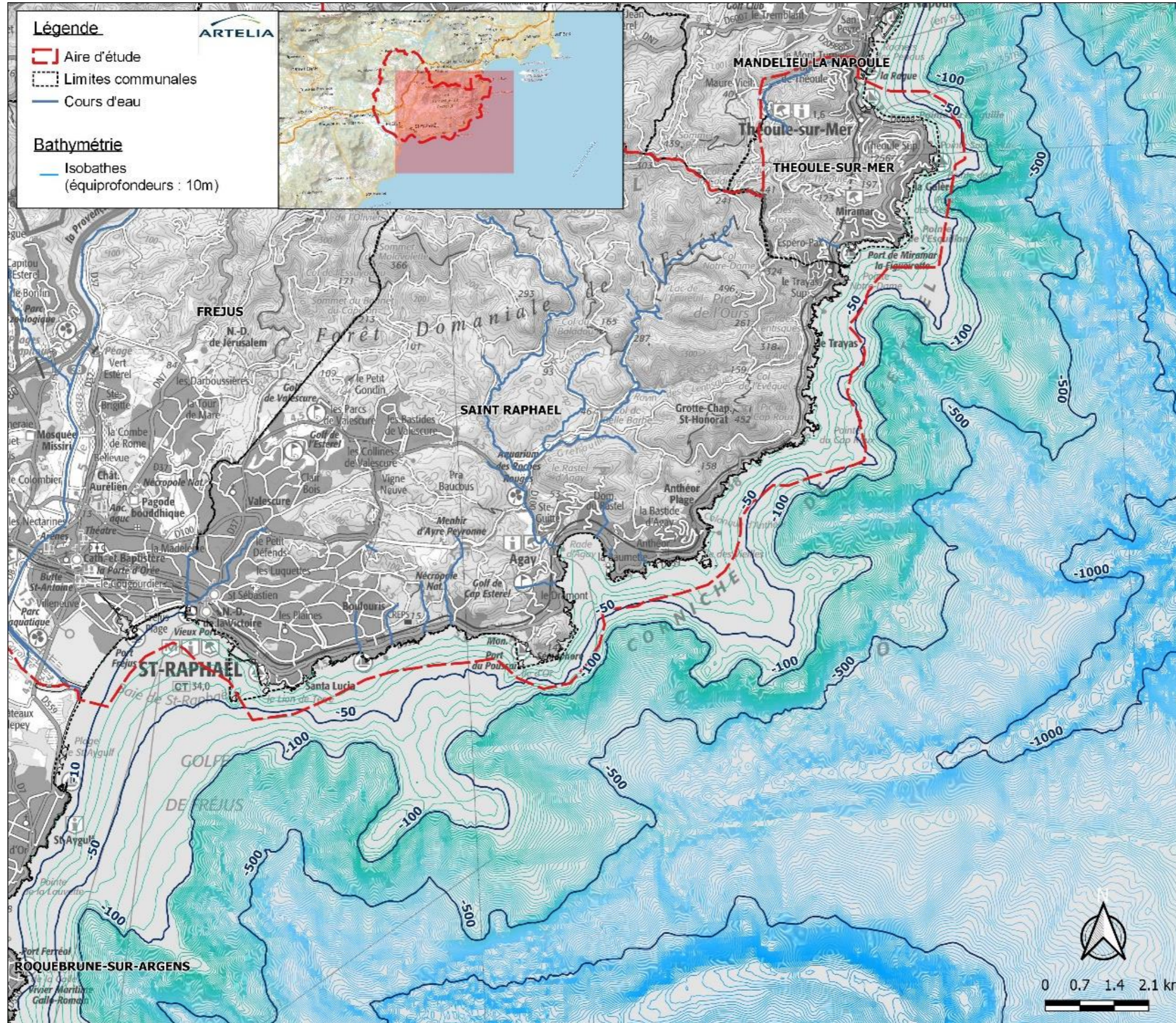
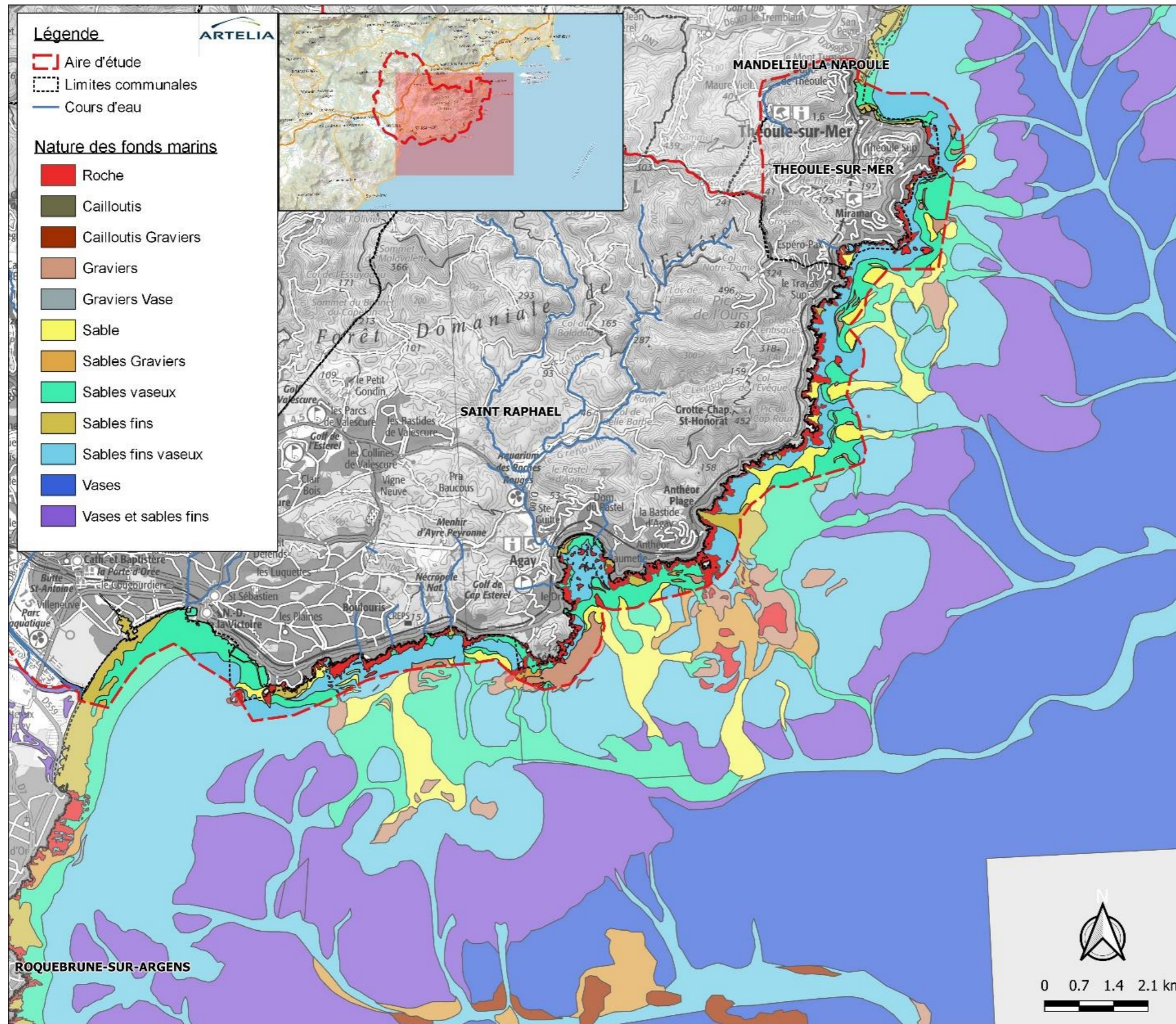


Figure 6 : Bathymétrie et courants de la zone d'étude



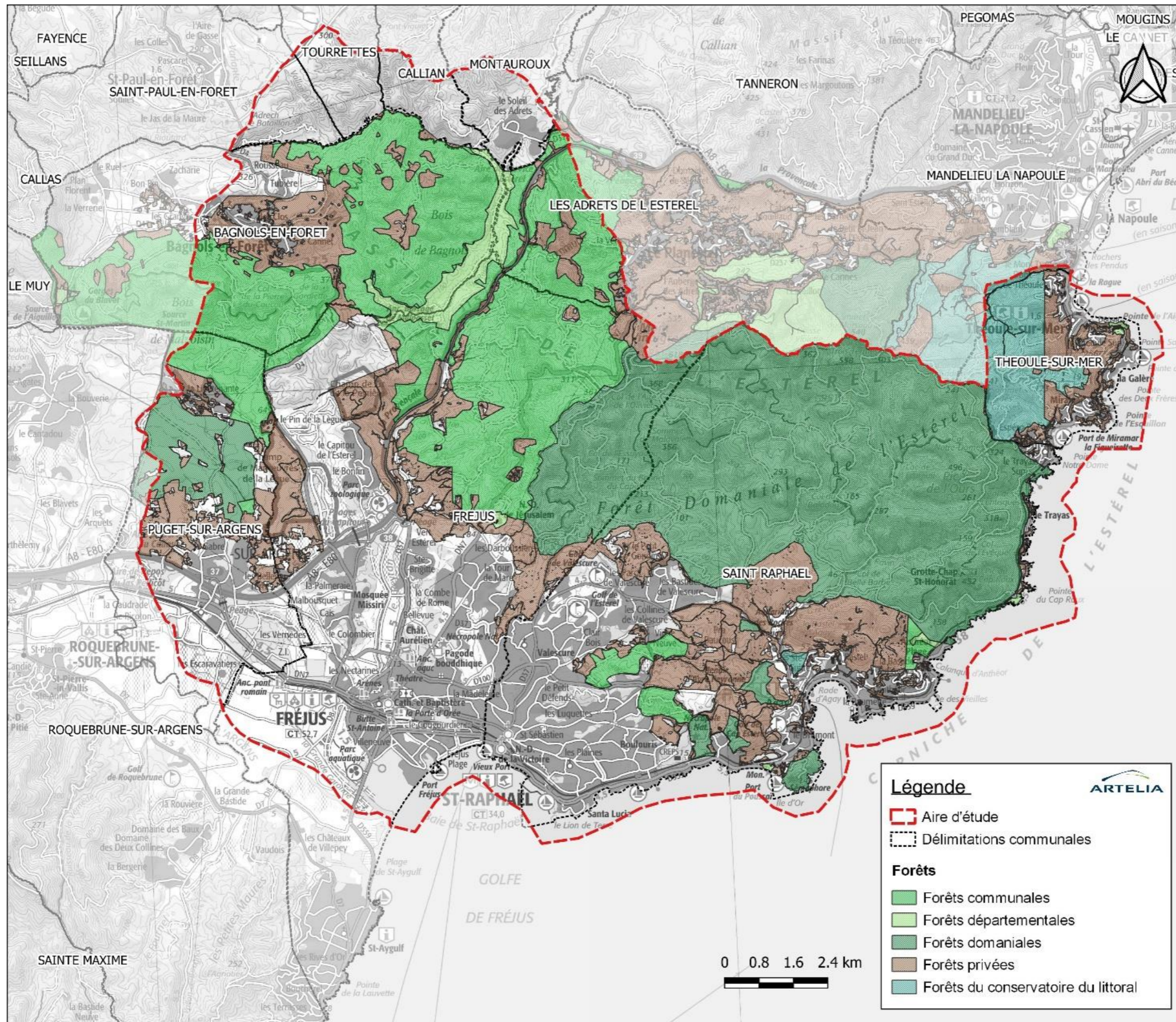


Figure 8 : Forêts présentes dans la zone de l'étude

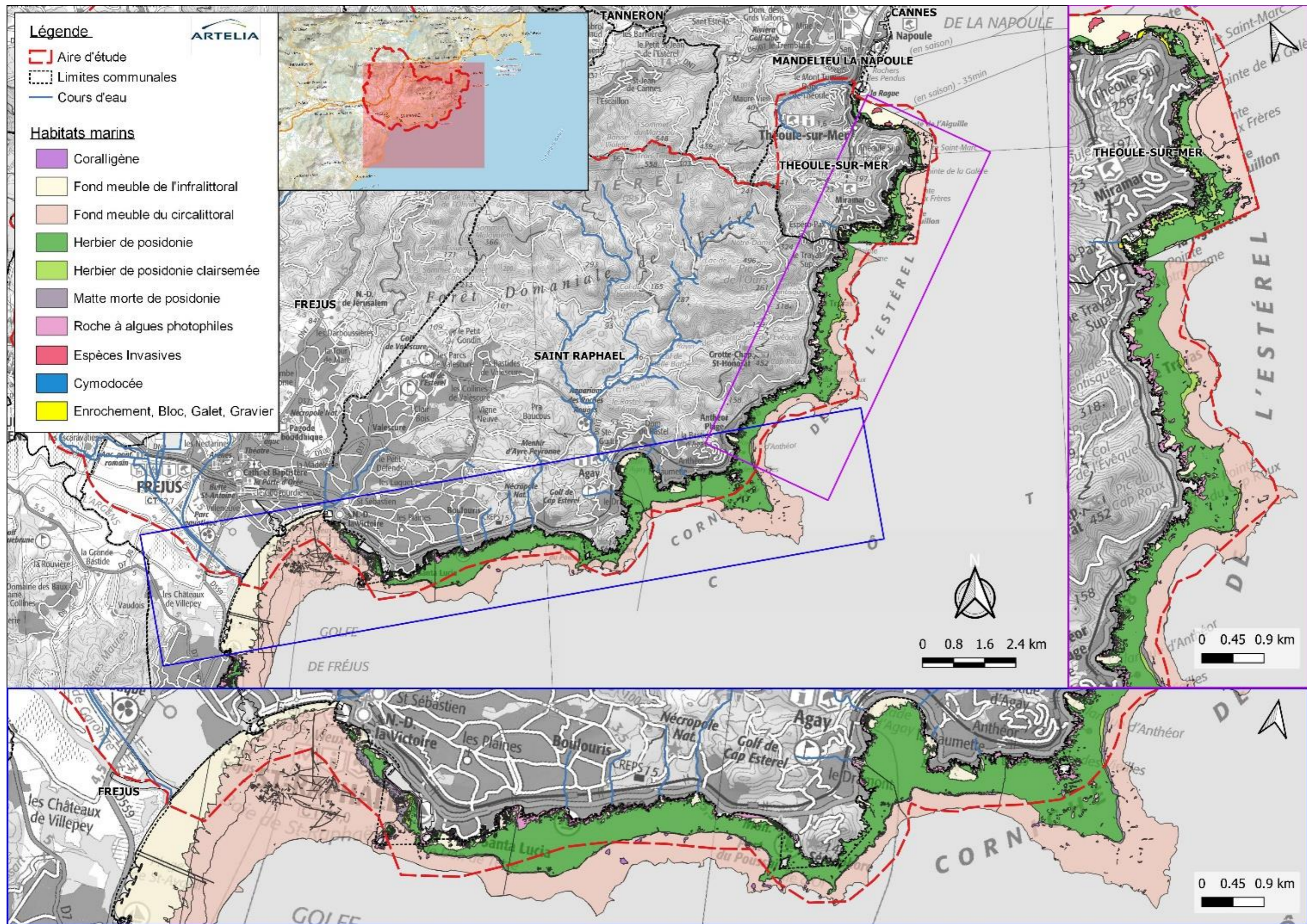


Figure 9 : Habitats marins sur la zone de l'étude

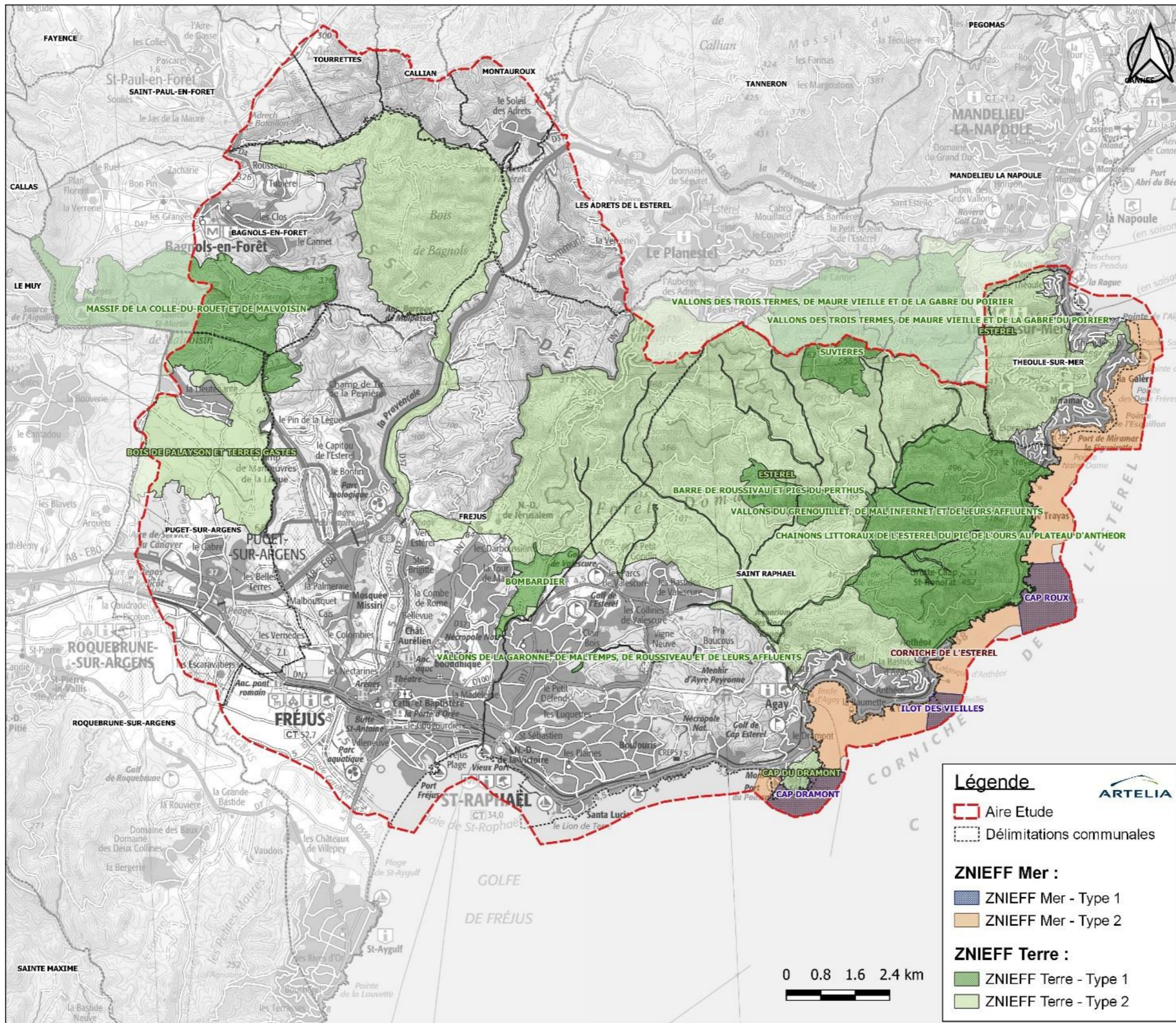


Figure 10 : ZNIEFF de la zone d'étude

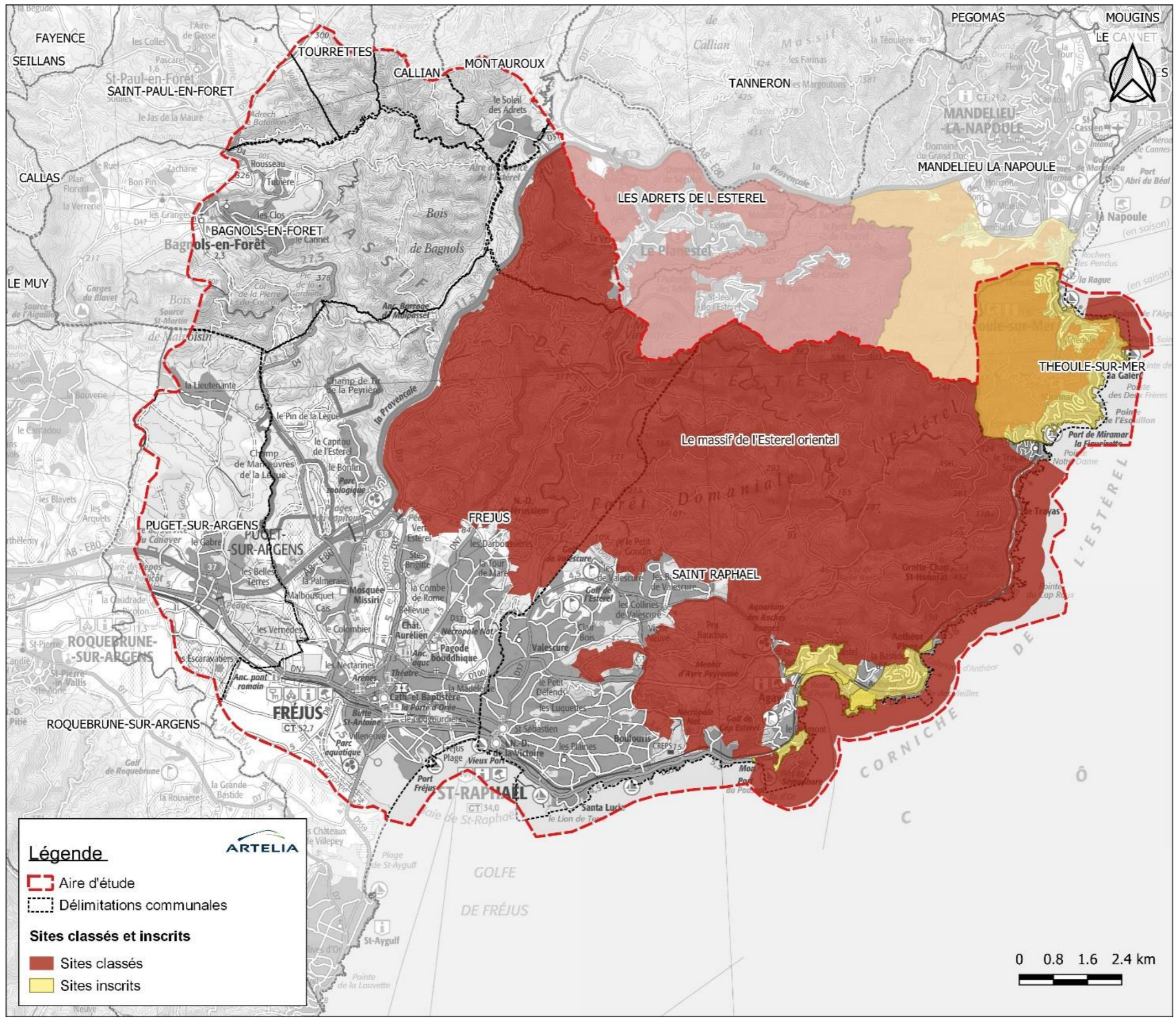


Figure 11 : Sites classés et inscrits de la zone d'étude

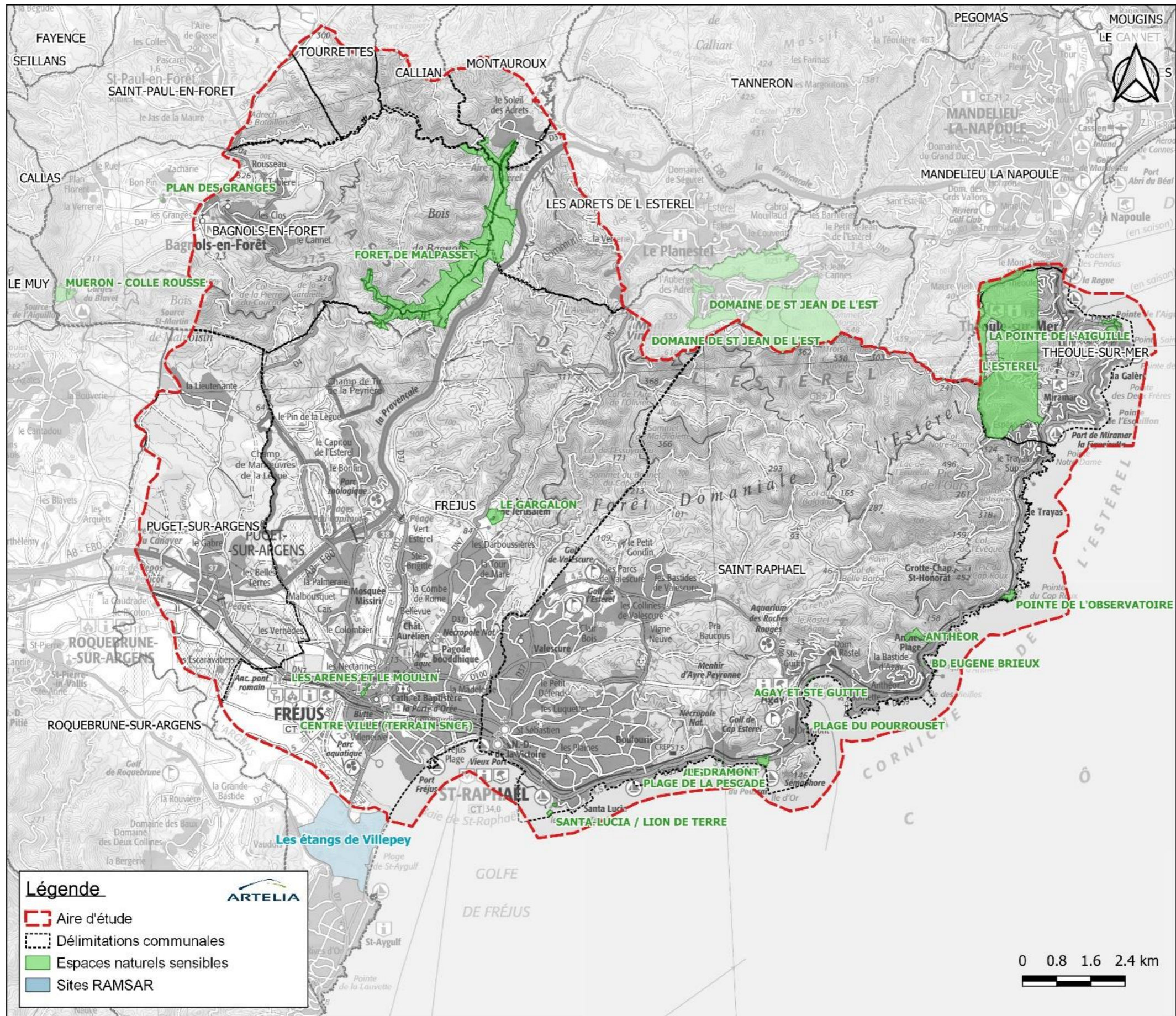


Figure 12 : Espaces naturels sensibles et site RAMSAR de l'aire d'étude

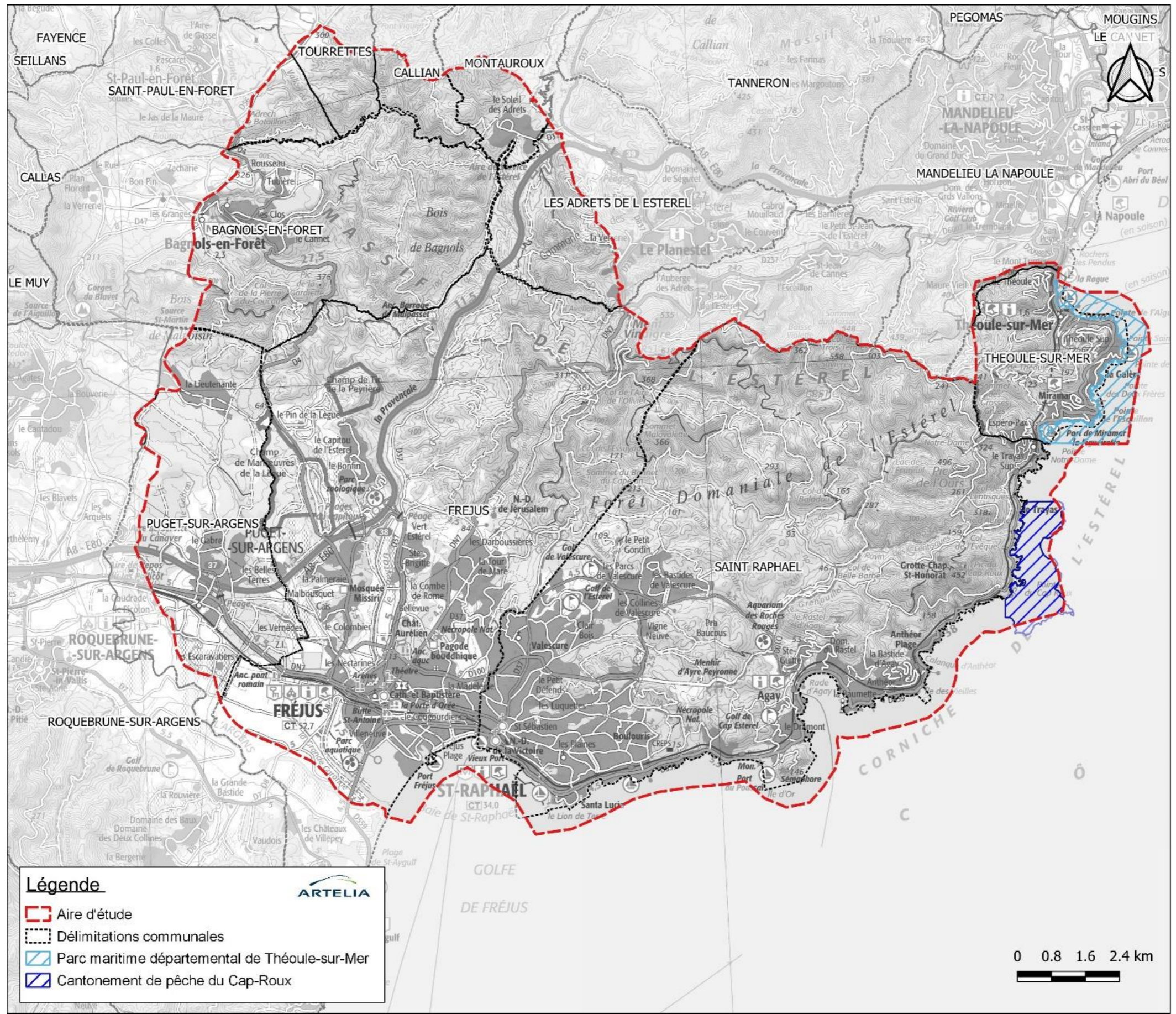


Figure 13 : Parc départemental maritime et cantonnement de pêche du Cap Roux sur la zone de l'étude



Figure 14 : Localisation du sanctuaire Pélagos

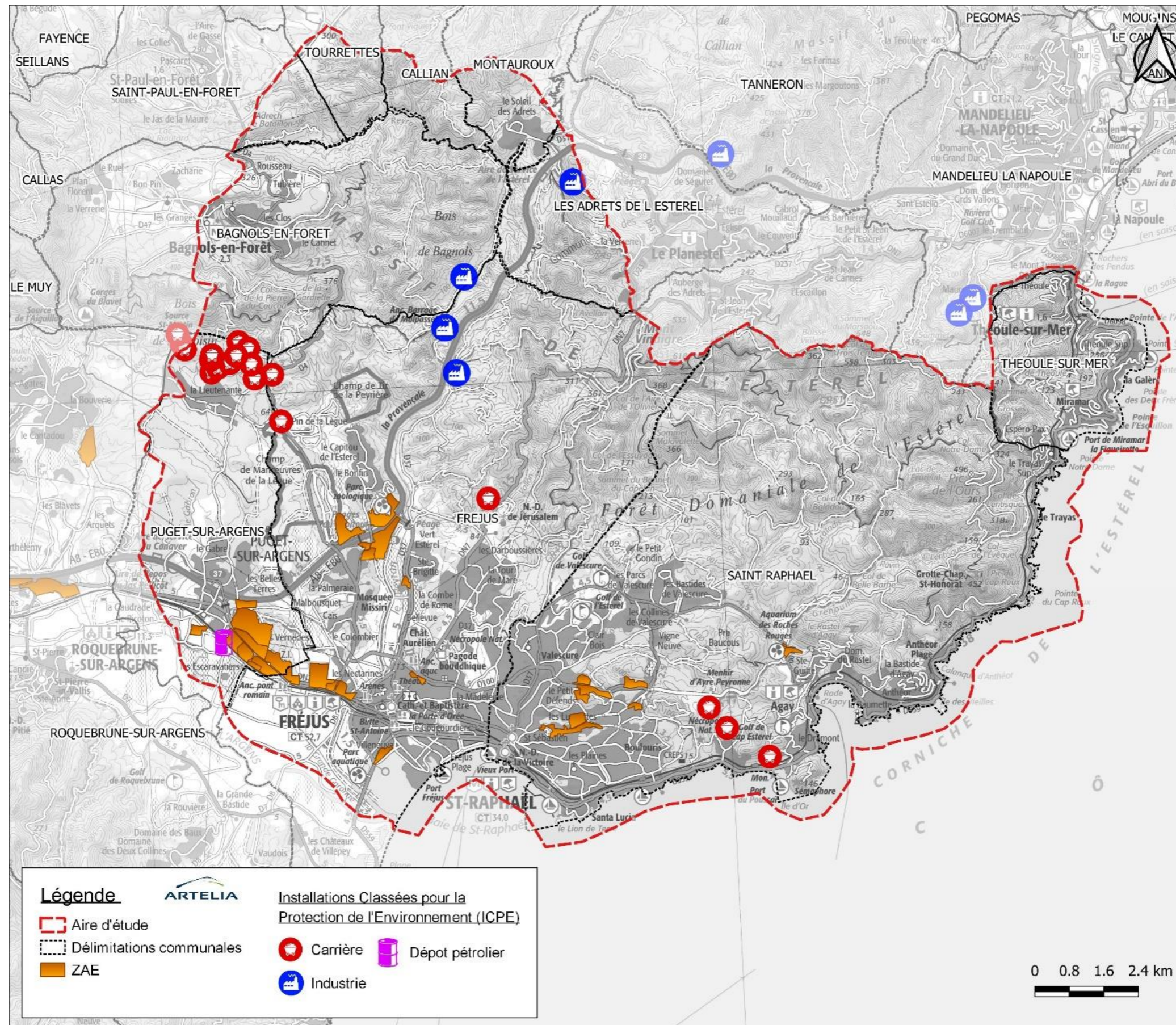


Figure 15 : Zones d'activités et ICPE dans la zone de l'étude

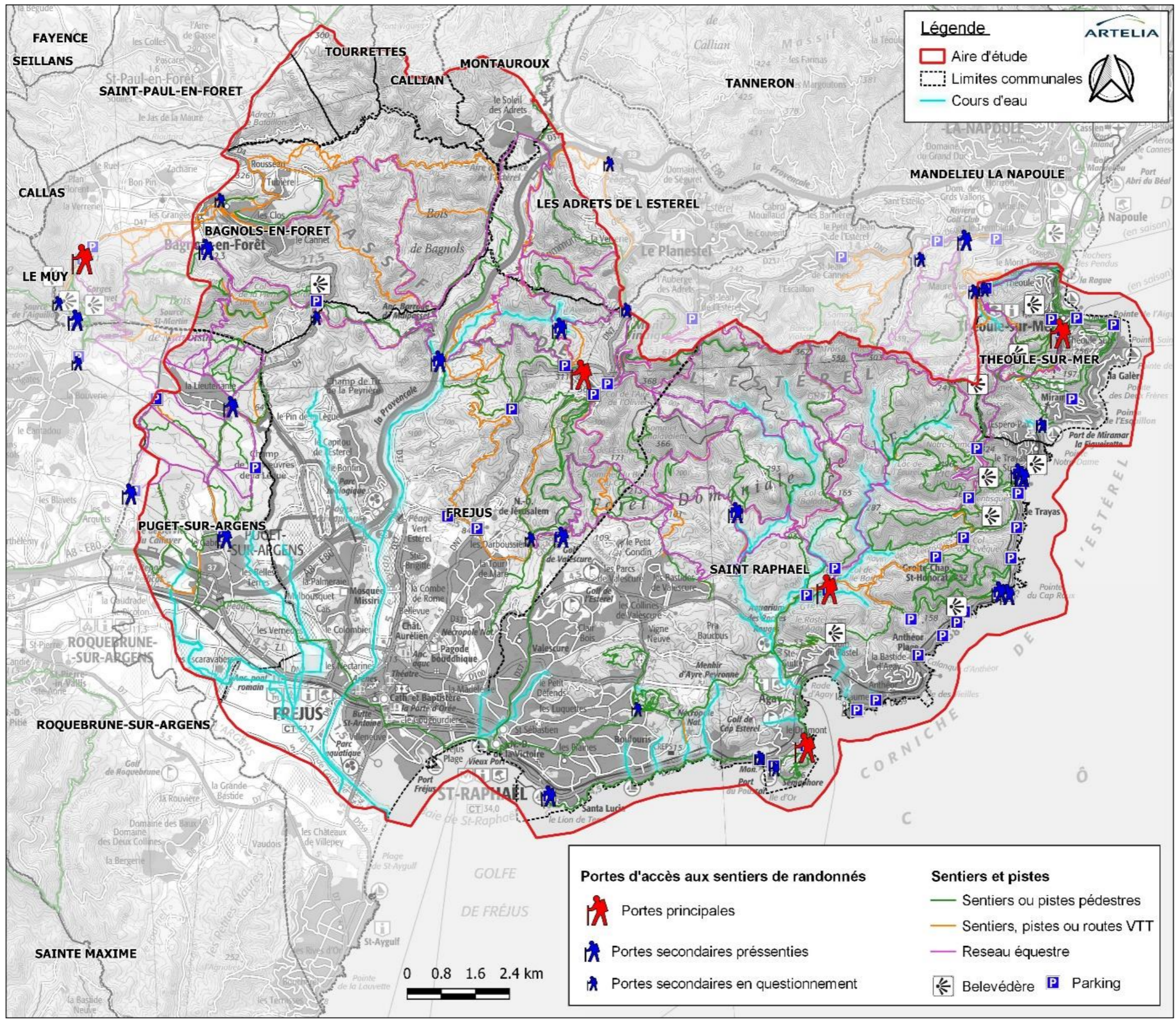


Figure 16 : Présentation des accès aux massifs et sentiers

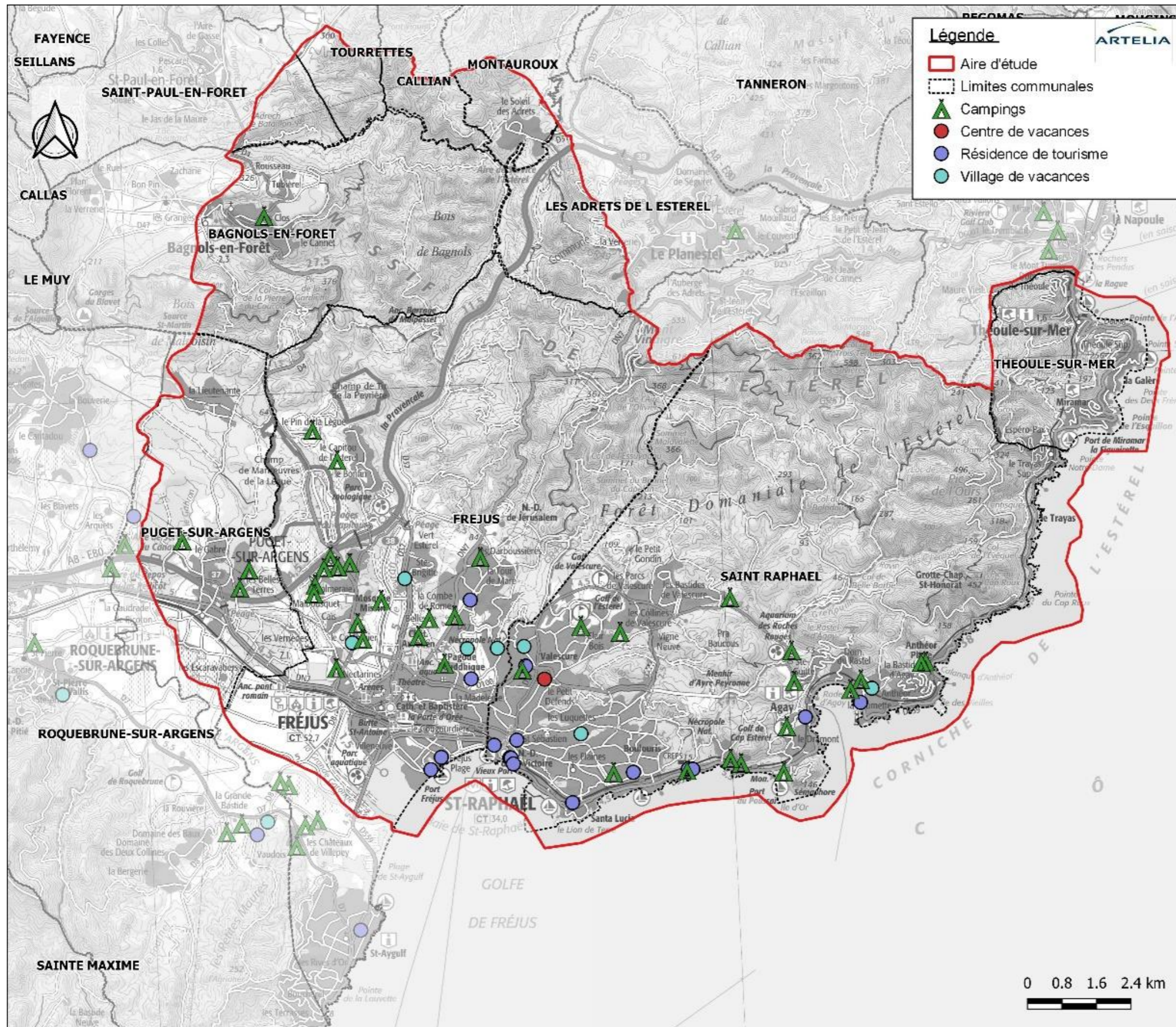


Figure 17 : Campings dans l'aire d'étude

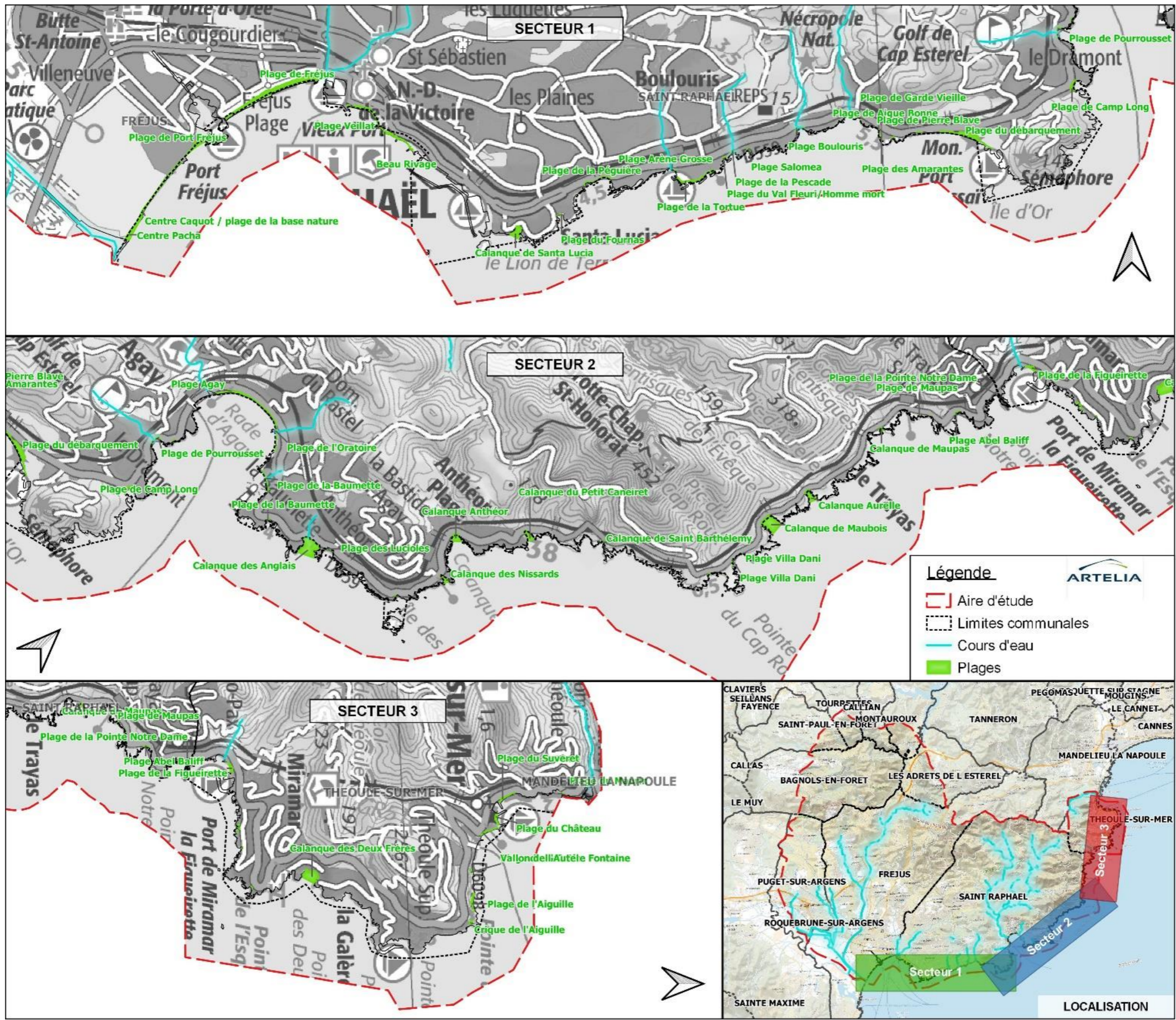


Figure 18 : Localisation des plages de la zone de l'étude

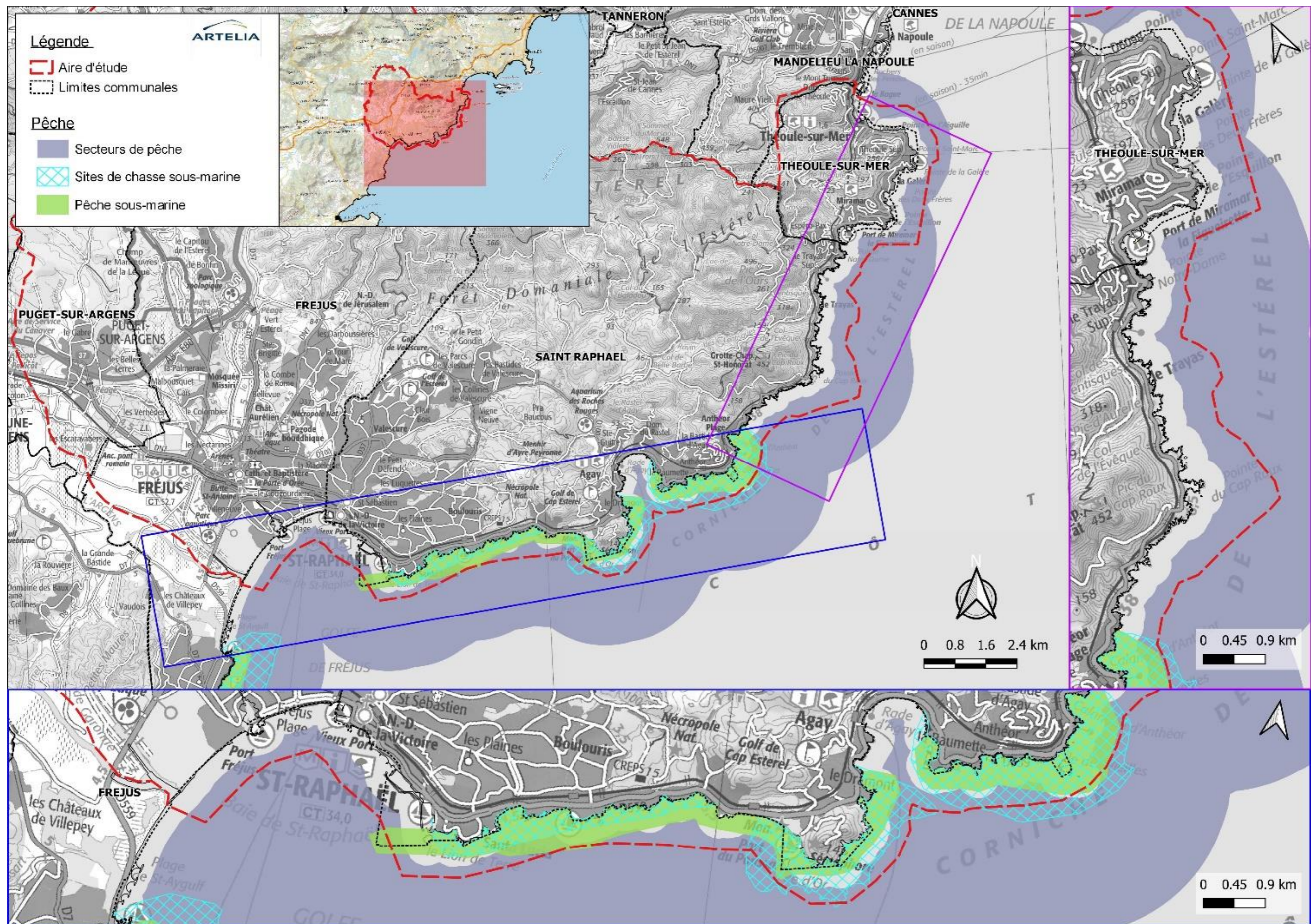


Figure 19 : Sites de pêche de la zone de l'étude

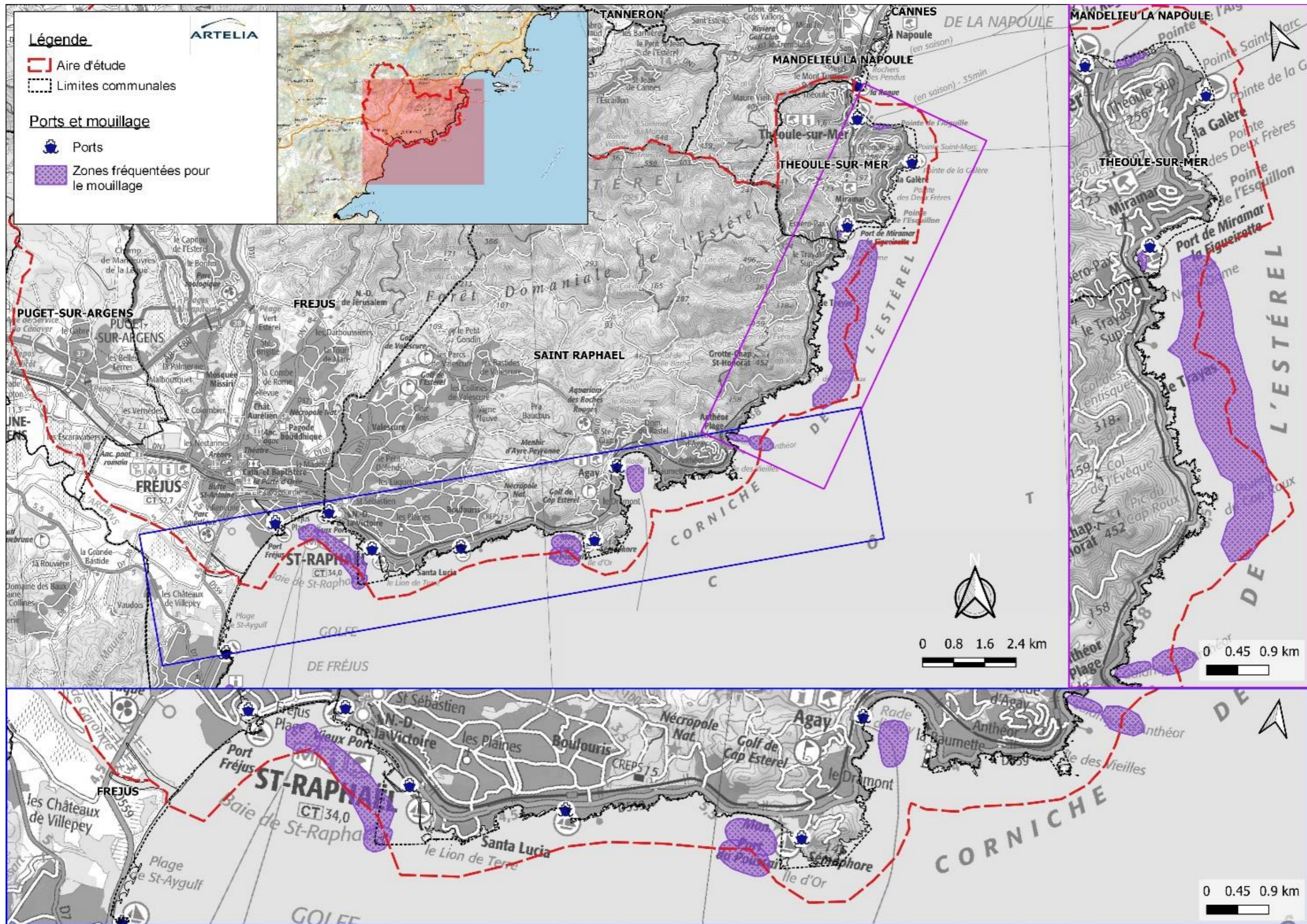


Figure 20 : Ports et zones de mouillage dans la zone de l'étude

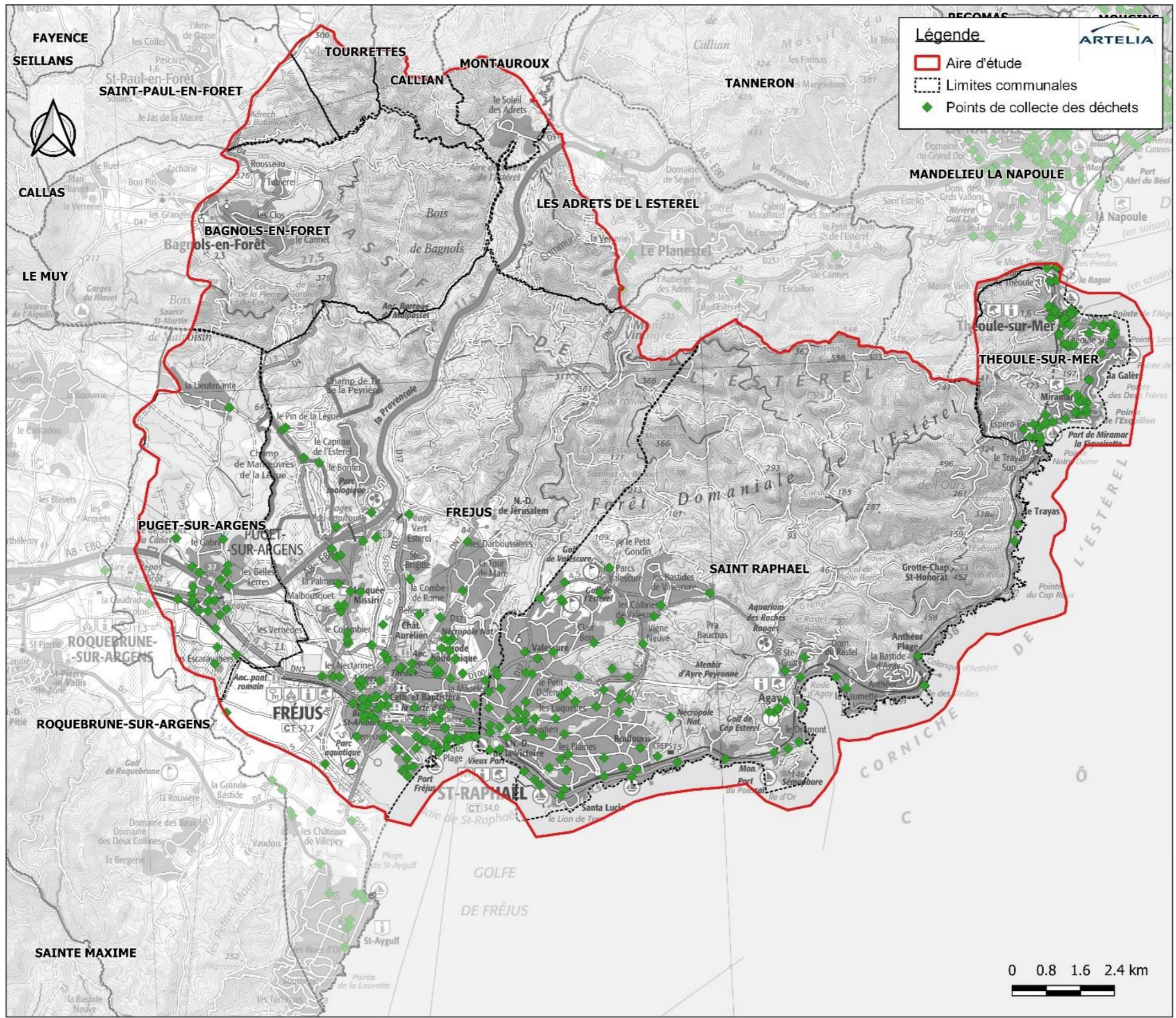


Figure 21 : Points de collecte des déchets dans la zone de l'étude

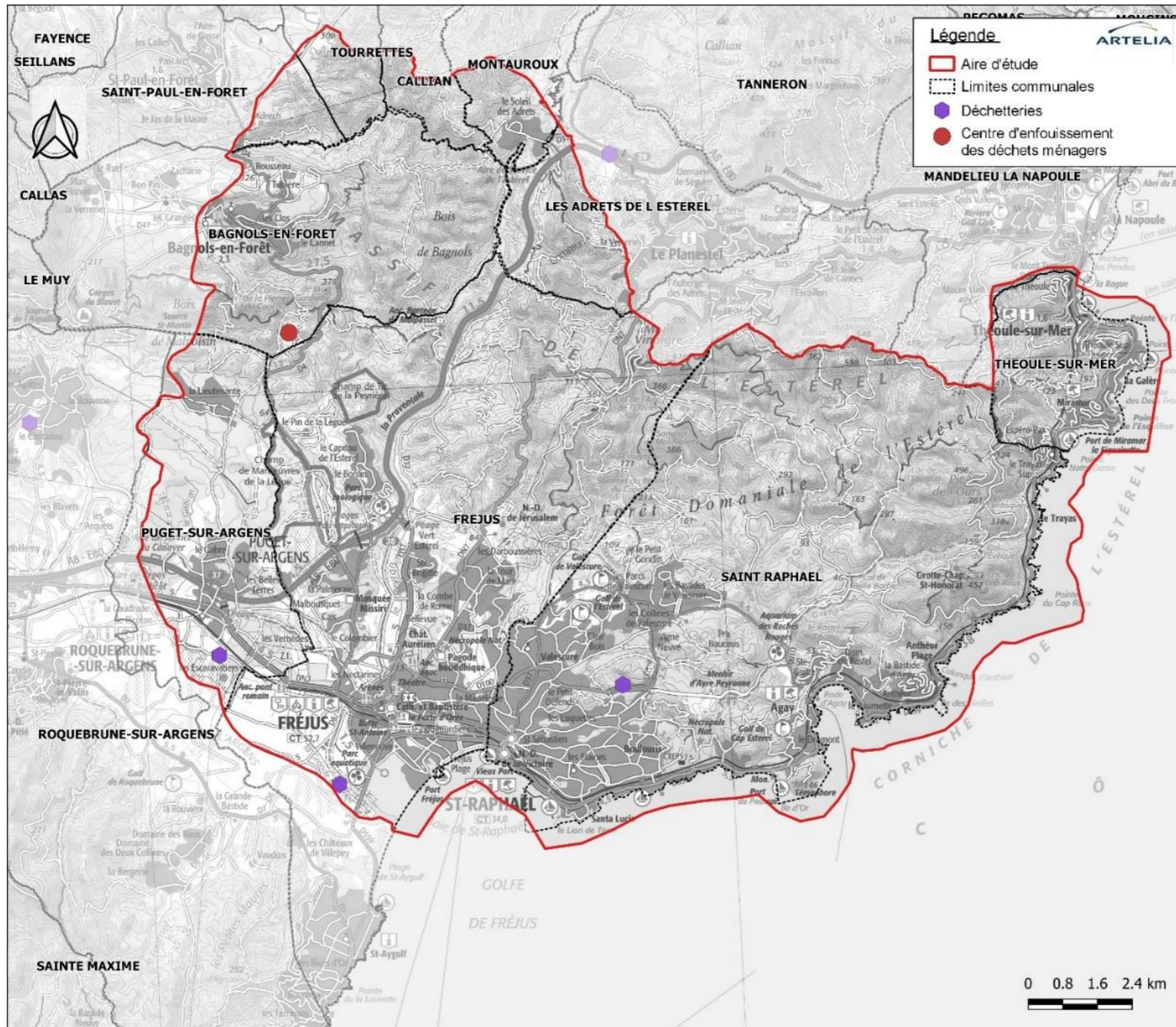


Figure 22 : Déchetteries et centre d'enfouissement des déchets ménager dans la zone de l'étude

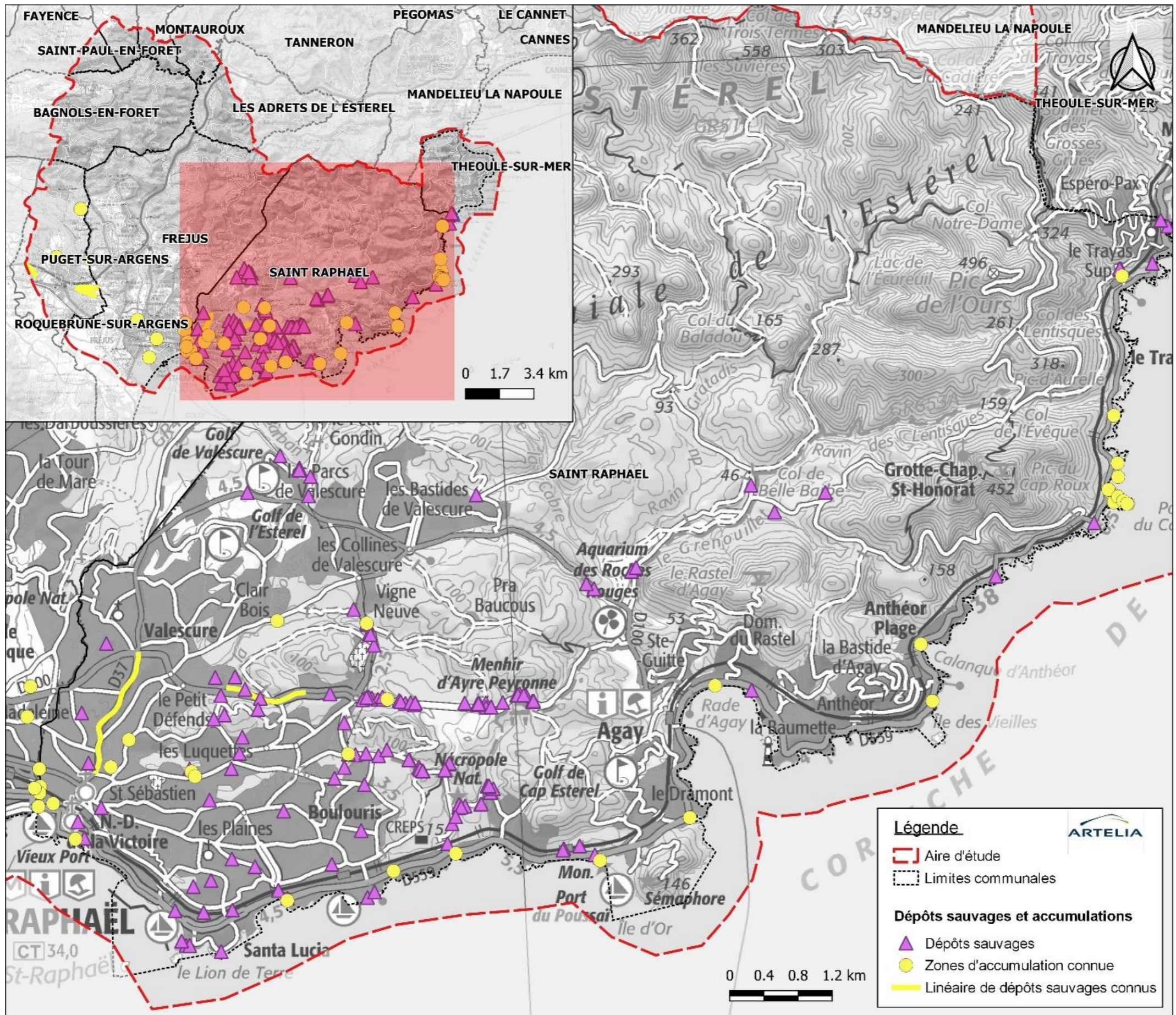


Figure 23 : Dépôts sauvages sur la commune de Saint-Raphaël

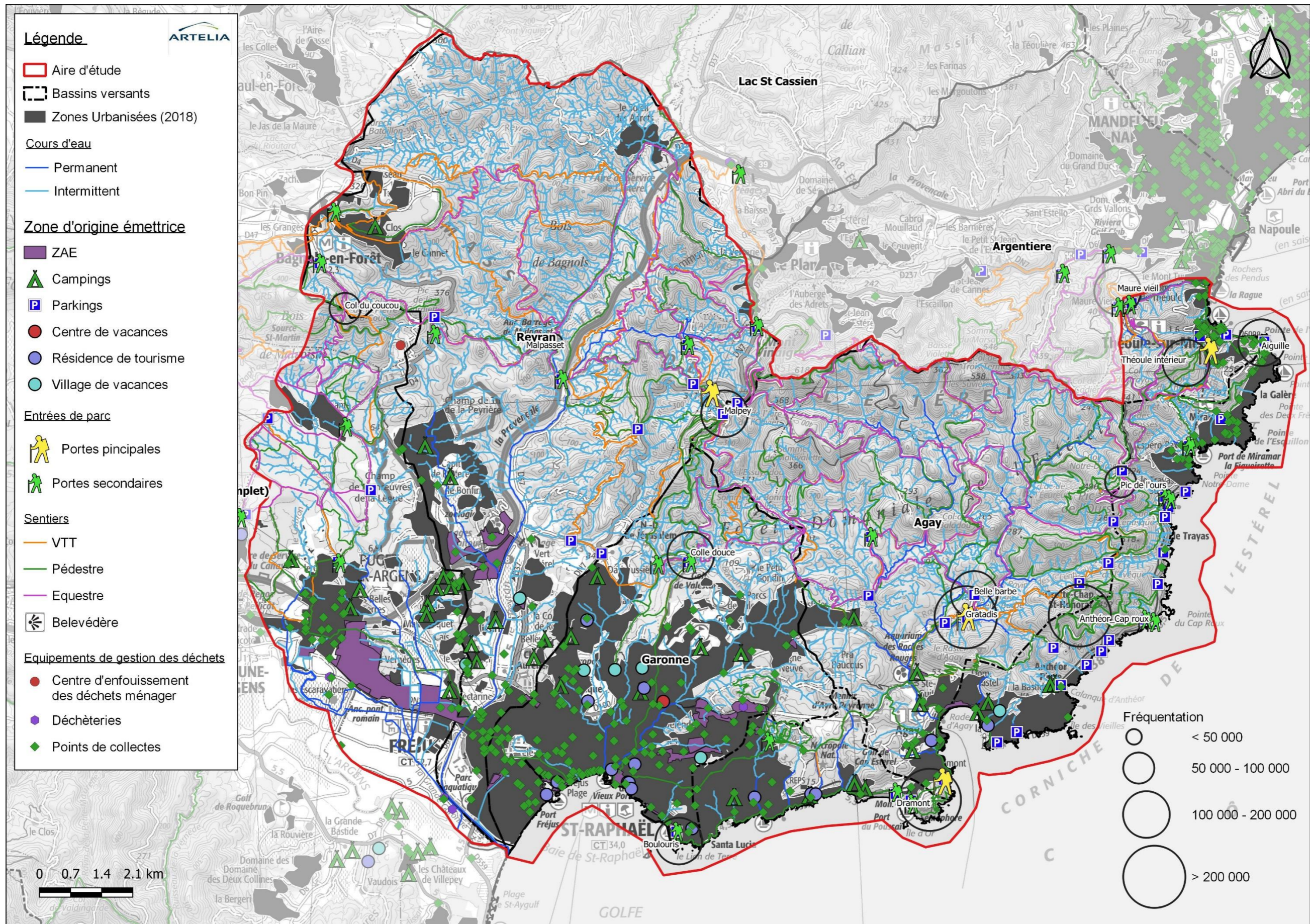


Figure 24 : Géolocalisation des zones d'origine émettrice

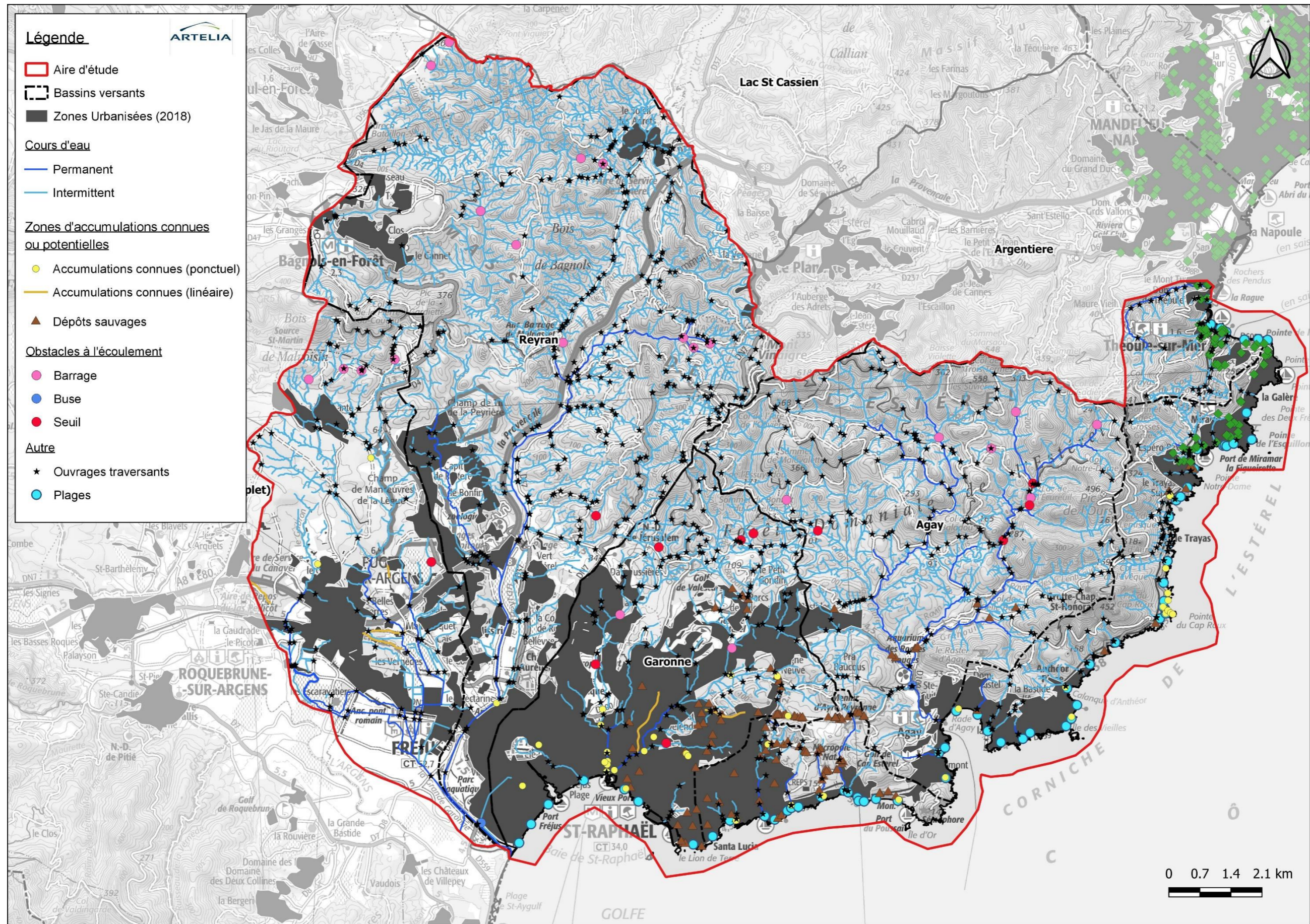


Figure 253 : Géolocalisation des zones d'accumulation